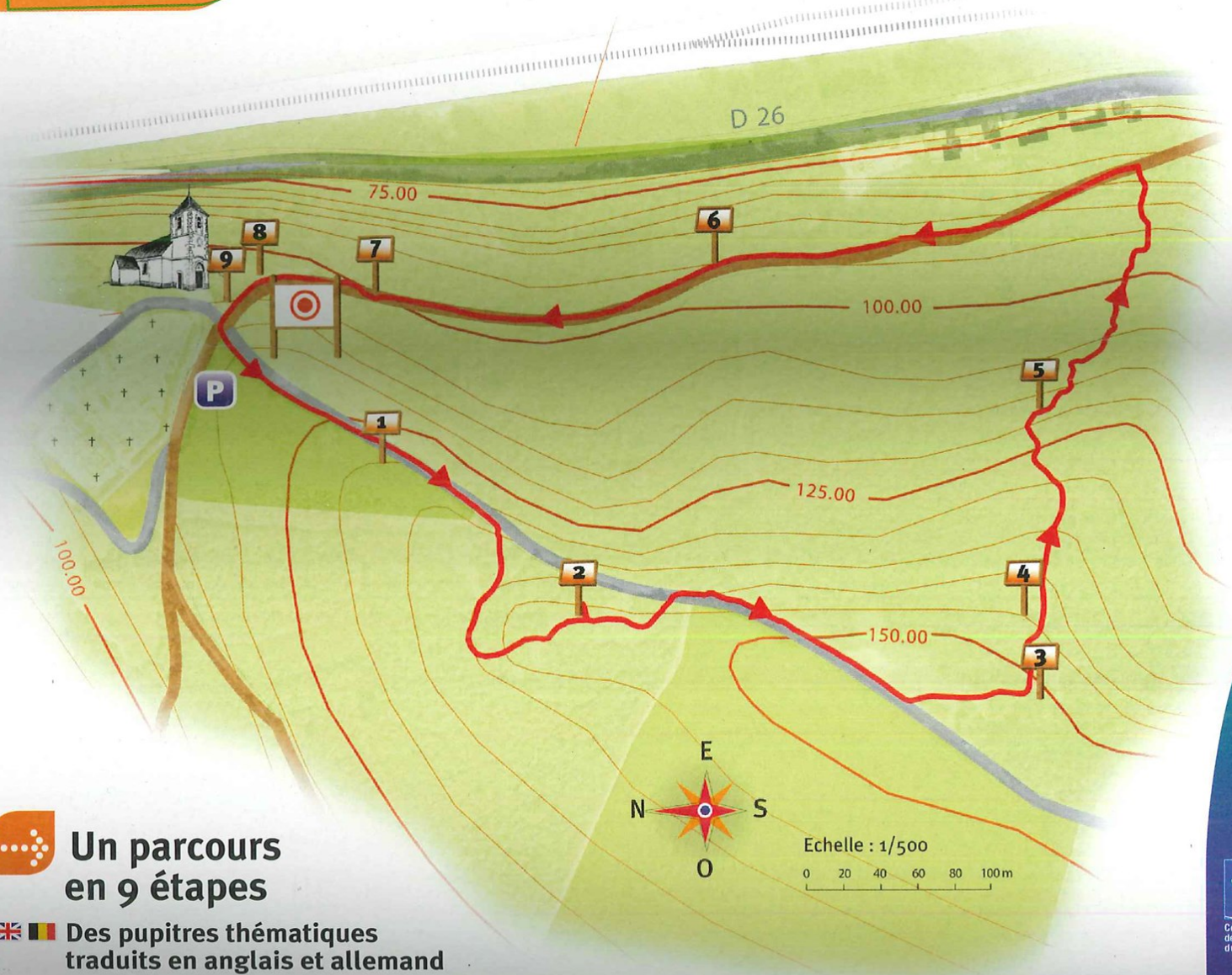


Pelouses sèches à orchidées sur craie de l'Yonne

Sentier découverte de Saint-Martin-du-Tertre La boucle des Carrelottes



Un parcours en 9 étapes

Des pupitres thématiques traduits en anglais et allemand

- 1 La nécropole mérovingienne des Carrelottes
- 2 La grande tombelle
- 3 Le phare aéronautique
- 4 La flore des pelouses sèches
- 5 La fruticée
- 6 La faune des pelouses
- 7 La craie
- 8 La vigne
- 9 L'église



Parcours pédestre

LONGUEUR 1500 m

DÉNIVELÉ 75 m

DURÉE 45 mn environ

Le sentier est en terrain naturel, parfois en forte pente, des chaussures de marche sont conseillées. Suivre le fléchage «La boucle des Carrelottes»



Attention falaises : risques de chute !



Moto interdite



VTT interdit



Feu interdit



Chiens tenus en laisse



Cueillette interdite



Interdiction de jeter ses déchets
Ramenons nos déchets à la maison pour les trier

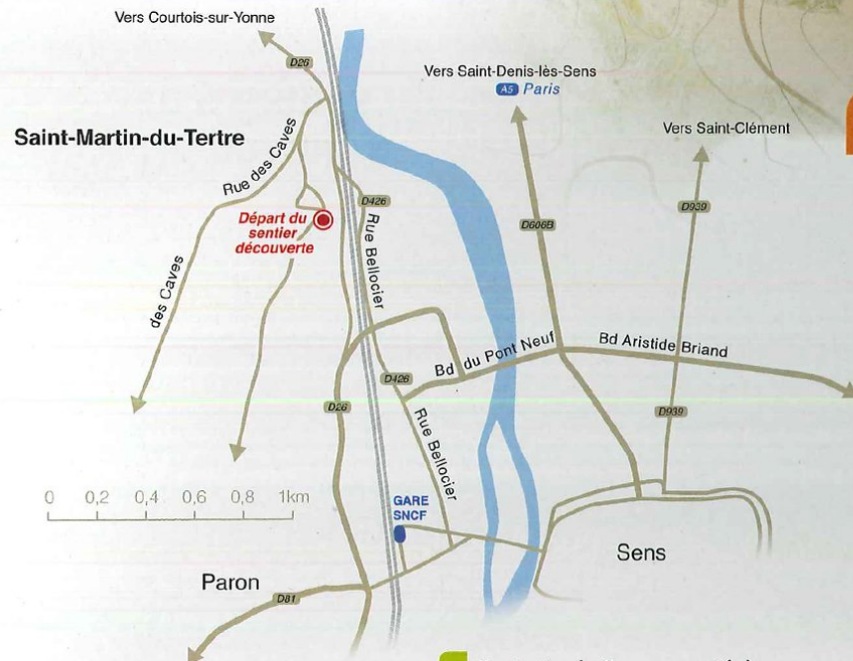

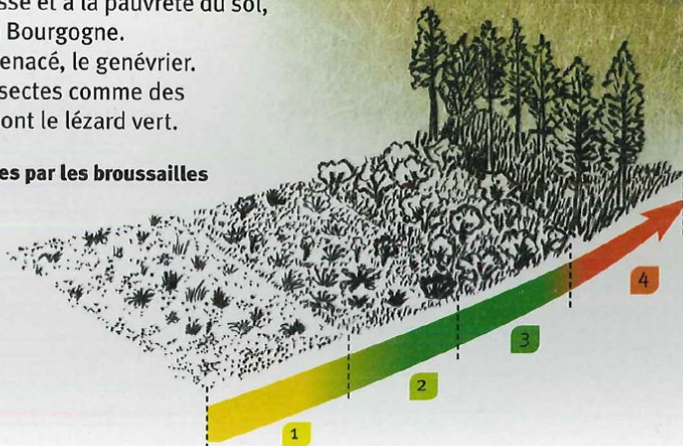


Les richesses naturelles des pelouses sèches

Implantées sur la craie des pentes des collines du Sénonais, les pelouses sèches se présentent sous forme de zones herbeuses plus ou moins hautes et denses. En plus des graminées, elles abritent des plantes adaptées à la sécheresse et à la pauvreté du sol, dont des orchidées et d'autres plantes rares, voire très rares, en Bourgogne. Elles peuvent également accueillir un arbuste de plus en plus menacé, le genévrier. Une faune particulière profite de ces conditions : beaucoup d'insectes comme des criquets et des papillons y vivent mais aussi quelques reptiles dont le lézard vert.

Si on ne les entretient pas, ces pelouses sont menacées par les broussailles qui les transforment petit à petit en forêt.

- 1 Zone de roche nue avec quelques plantes « pionnières », pelouses très rases
- 2 Zone de pelouse proprement dite
- 3 Développement des broussailles qui étouffent les autres plantes
- 4 Forêt



Plan d'accès au sentier découverte

- 1 **En bus Intercom**
Ligne 5 arrêt «Chaudron»
- 2 **En voiture**
Suivre le fléchage N2000-Znieff dans la commune
Parking le long du cimetière

Cet itinéraire peut se raccorder au circuit de randonnées «Balade des Côtes Enverses» disponible sur www.cc-senonais.fr



Contactez la Communauté de communes du Sénonais • 03 86 65 89 00
21 boulevard du 14 juillet • CS80552 • 89105 Sens • natura2000@cc-senonais.fr

www.cc-senonais.fr

© Conception et illustrations : L. Gentilieu • Photos : CCS - La Ferme des Caillies - G. Laruelle - A. Pouriau - L. Gentilieu - T. Tolnet - Fotolia ; Uros Pokoko/Franziska Krause/Gooduz/emberiza/FreeSoulProduction • Impression : Imprimerie Barré 03 86 65 93 01



Pelouses sèches à orchidées sur craie de l'Yonne



Site Natura 2000

Sentier : « La boucle des Carrelottes » à Saint-Martin-du-Tertre

SITE FR2601005