



Chemin faisant

Hameaux et écarts de Venizy : Cuchot, la Chauffonnerie, la Motte, la Tuilerie, le Montelard, le Retranchement, le Ruet, les Fourneaux, les Lames, les Pommerats, Sevy, Vigny.

Les lavoirs. Autrefois il y avait au moins un lavoir par village ou hameau et l'on pouvait estimer la prospérité du village au nombre de ces édifices. Ce lieu éminemment social était l'endroit où les femmes se retrouvaient au moins une fois par semaine pour échanger les nouvelles du village. Pendant et après la seconde guerre mondiale, les laveuses faisaient le tour des maisons et transportaient « les léchus » (lessiveuses) sur une brouette. Elles étaient rémunérées pour ce travail.

A. L'église Notre Dame de Venizy a été reconstruite en grande partie en 1726. Située sur une butte qui domine le village, on y accède par un escalier monumental (place de la mairie). La nef et un petit bas-côté sont voûtés en plein cintre. L'abside en cul de four (en quart de sphère, rappelant la forme du four à pain) est éclairée par de larges fenêtres cintrées. Le sanctuaire est peint en trompe-l'œil. La grille du chœur en fer forgé date du XVIII^e siècle et les vitraux ont été remplacés dans les années 1960. Au gré de la visite, on croise les statues d'un Christ aux liens, de sainte Lyre (toutes deux classées) et de saint Jean-Baptiste (sculptée dans un tronç). À remarquer aussi : les peintures au plafond de la nef datant du XVIII^e siècle.

B. Le vieux cimetière. L'une des plus vieilles tombes recensées est celle de Jean Fourrey décédé en 1895. Le carré militaire de la guerre de 1914/1918 occupe également une place ici.

C. Le verger conservatoire. Dans ce lieu de mémoire et de préservation, arbres fruitiers et carrés potagers sont à la disposition de l'école pour initier les enfants au jardinage. L'association Venizy Flore se charge de l'entretien et de la taille des arbres.

D. La fontaine aux Dames (visible sous un arbre).

E ou 12. Le lavoir aux Dames. C'est le lavoir le plus ancien du village (1834). Il a été restauré en 2012.

F. Le commerce.

G. La maison des savoirs. La bibliothèque de 125 m² abrite plus de 4 000 ouvrages pour adultes et enfants. Un poste informatique est aussi à la disposition du public (service gratuit).

H. Les fontaines Saint Fiacre et Saint Eutrope devant l'école. Au Moyen-Âge, le premier était réputé pour ses dons de guérisseur et devint tardivement patron des jardiniers. Le second, autre protecteur des malades, était lui aussi vénéré par la paroisse.

I. Le cadran solaire date du XVIII^e siècle (restauré sous le second Empire puis dans les années 1960).

J. Le monument aux morts. Inauguré en 1922, c'est un bronze représentant un « poilu au repos » terrassant l'aigle allemand blessé de la crose de son Lebel.

K. La source Tribert. Un passage maçonné le long de la route indique son entrée.

L. Le lavoir du Nord.

M ou 10. La fontaine Diot (en forme de four à pain).

N ou 11. Le lavoir du Bouton. Les photographes et les amoureux (!) apprécient le cœur ajouré de sa porte qui lui confère un petit air romantique.

O. La mairie et l'école (1852) reflètent la prospérité de cette époque. À l'arrière de la mairie, la chaufferie à bois déchiqueté concilie passé et présent avec une architecture rappelant le clocher de l'église. Venizy est la quatrième commune forestière du département et a abandonné fioul et électricité pour brûler le bois issu de ses 800 hectares de forêts. Logements du presbytère, mairie et école bénéficient de ce moyen de chauffage.

W-X-Y. Gîtes à Venizy, aux Pommerats et aux Lames.




Z. Le lavoir du Ruet. Les communes de Chailley (à qui appartient le lavoir) et Venizy se partagent le hameau du Ruet

Et pour terminer par une légende...

Il faut tendre l'oreille certaines nuits de pleine lune : on peut entendre des cloches tinter. Pour sauvegarder celles de l'église, à la Révolution ou pendant les guerres de Religion, on les auraient précipitées dans un puits dont il ne reste aucune trace aujourd'hui.

••••• Votre balade •••••

Voilà une balade placée sous le signe de l'eau.

Le Créanton zigzague dans la nature et Venizy compte sept lavoirs sur son territoire : trois dans le bourg et un dans chacun des hameaux de Vigny, de Cuchot, des Fourneaux et du Ruet. Les plus curieux d'entre vous pourront sortir des sentiers balisés pour rejoindre les points d'intérêt isolés. Les liaisons    sont balisées dans les 2 sens : elles permettent de faire d'autres randonnées plus grandes et de découvrir les villages limitrophes.



Pour en savoir plus

D'autres balades sur le territoire :

- le circuit des 3 lavoirs à Chailley
- le circuit du Fays à Turny
- le sentier des Gaulois à Saint-Florentin

Les documentations sont à retirer dans les mairies des communes ou à l'Office de Tourisme à Saint-Florentin.



Offices de
Tourisme
de France

TOURISME SEREIN & ARMANCE


16, Grande Rue
89600 Saint-Florentin
Tél. 03.86.35.11.86
ot.saint-florentin@orange.fr
site : serein-armance.fr

DU LUNDI AU SAMEDI
9:30 - 12:30 / 14:00 - 18:00

Fermé le mardi matin d'octobre à avril
Ouvert jusqu'à 19h de mai à septembre



MAIRIE

18, rue des Forges
89210 Venizy
Tél. 03.86.35.09.76
mairie-venizy@orange.fr
 de détails sur
venizy.fr

Rando

entre Serein et Armance

16,5 km



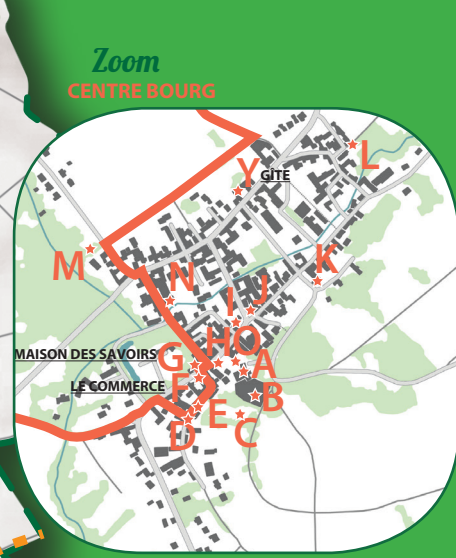
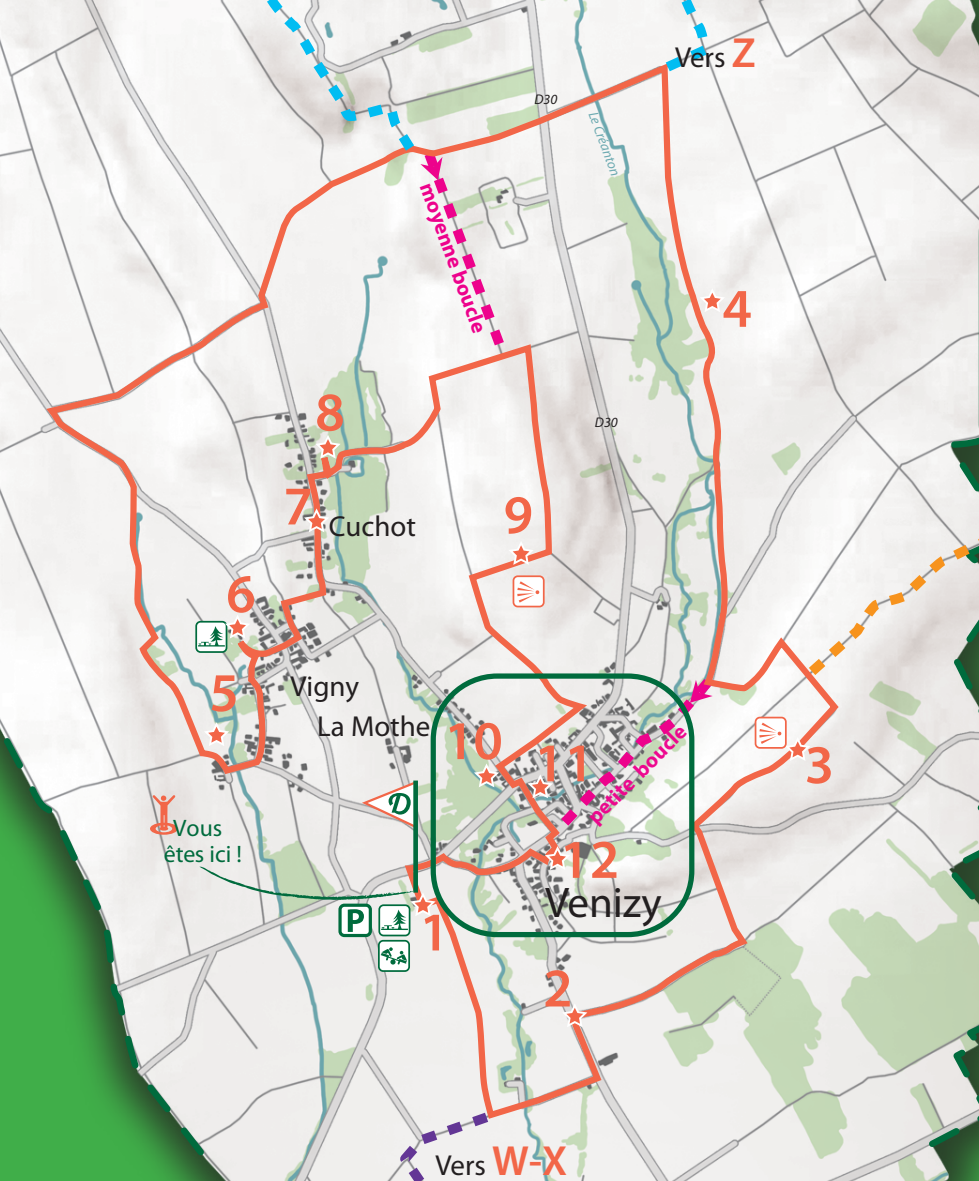
DIFFICULTÉ :
Moyen

VENIZY Entre lavoirs et cours d'eau



Sept lavoirs à découvrir





Grande boucle
5h
16,5 km
 Dénivelé positif 150 m

Point de départ
 Salle de la culture

Le saviez-vous ?
 Le Créanton prend sa source à Chailley. Après 18 km de méandres, il est enjambé par un pont-canal et va se jeter dans l'Armançon à Briennon-sur-Armançon.



Suivez le guide !

- Quitter la maison de la culture (1) par le chemin des Groseilliers derrière le parking (1). Au bout du chemin, tourner à gauche en direction du moulin de Beauvert (■ à droite, liaison vers Saint-Florentin). Traverser le Créanton et continuer le long de la cabane de chasse.
- Tourner à gauche vers le silo. Dans les buissons, à droite, on devine la croix Saint Fiacre (2), emplacement d'une chapelle disparue.
- Suivre le chemin à droite sur 500 mètres puis, à gauche, monter jusqu'à l'avenue de la Perrière. Traverser la route, puis continuer le chemin à droite qui mène vers un joli panorama sur les vignes (3). Aux buissons, descendre le chemin (■ à mi-parcours, liaison vers Turny), puis en bas du chemin, prendre sur la gauche.
- Au 4^e km (petite boucle de 5,5 km) : emprunter à gauche la route de Sormery puis, tout droit, la rue des Forges jusqu'à la mairie. Prendre la direction du **lavoir aux Dames** (E) pour terminer le parcours.
- Au 4^e km (grande boucle de 16,5 km) : prendre à droite puis le chemin à gauche. Longer le ru de la Fontaine jusqu'à une plantation d'arbustes en face du captage du Ruet (4). Au bout du chemin, tourner à gauche et retraverser le Créanton (■ à droite, liaison vers le **lavoir du Ruet**). Traverser la route D30.
- Au 7^e km (moyenne boucle de 11,5 km) : en haut du chemin, prendre à gauche (puis tout droit en direction de l'antenne) et rejoindre le parcours à gauche au bout du chemin.
- Pour continuer sur la grande boucle de 16,5 km, prendre tout droit et descendre le chemin de Troyes sur la gauche (■ à droite, liaison vers le **lavoir des Fourneaux**).
- Continuer jusqu'à traverser la route de Cuchot aux Fourneaux. Poursuivre tout droit jusqu'à la prochaine route, puis prendre à gauche, la route du Montelard en direction de Vigny, sur 400 m.
- Sur le chemin à droite, longer le ru de Prêle. Après une chicane, continuer tout droit. Au bout du chemin prendre à gauche et repérer la croix de Vigny (5), qui témoigne d'une chapelle disparue. Au bout de la rue des Gueux, prendre à gauche la rue de la Prairie, puis tout droit la ruelle du Carron. À gauche, le **lavoir de Vigny** (6) et une aire de pique-nique permettent de faire une pause.
- Revenir sur ses pas pour monter l'impasse des Jardins. Tourner à droite, puis immédiatement à gauche, rue de Grosille. Prendre à gauche, la rue aux Biques. À la dernière maison, prendre le chemin à droite. En bas à gauche emprunter la rue Monjou tout droit.
- Dépasser les puits de Cuchot (7) puis prendre à droite, rue Véron. En bas, le **lavoir de Cuchot** (8) et le plan d'eau : parfois, on y aperçoit grandes aigrettes, poules d'eau, hérons et cignes plongeurs.
- Continuer sur le chemin à gauche, le long du château de Véron. Arrivé en haut, prendre le chemin à droite avant la D30. Vers l'antenne, prendre à droite jusqu'au panorama sur le village de Venizy (9).
- Au bout du chemin, prendre à gauche en direction du bourg. Tourner à droite dans le chemin et continuer jusqu'à la route de la porte Guyot. Remarquer la fontaine Diot (10). Prendre à gauche, en direction du **lavoir du Bouton** (11), dans la rue du même nom qui débouche au coeur du village (détailé page suivante).
- Retour à partir du lavoir aux Dames (12), derrière le café. En bas de la rue qui longe le lavoir, repérer une fontaine sous l'arbre et tourner à droite. Au bout de la rue, prendre la rue des Forges, puis la rue du Trianon. Une fois le Créanton traversé, pour revenir au point de départ, prendre le chemin sur la gauche le long de la haie.

Charte de bonne conduite

	Restez sur le sentier balisé		Soyez courtois
	Respectez la faune et la flore		Soyez discret et silencieux
	Utilisez les poubelles		Ne faites pas de feu
	Tenez les chiens en laisse		Interdit au public du 15 septembre au 1er mars

Légende carte

	Circuit de randonnée		Forêts
	Raccourcis		Cours d'eau - Ruisseau
	Liaison vers St-Florentin		Point de vue
	- Le sentier des Gaulois		Point d'intérêt
	- Liaison vers Turny		Aire de pique-nique
	- Le Haut des Sorins		Aire de jeux
	- Liaison vers Chailley		Parking
	- Les 3 lavoirs		

Balisateur sur le terrain

	Bonne direction
	Mauvaise direction
	Tourner à gauche
	Tourner à droite