

LUNDI 25 MARS 2024
BALADE DANS LA FORÊT DE LOOZE
autour de l'allée de Villefranche (près de Joigny)



GUIDÉE PAR GÉRARD CORGERON

Première balade printanière de 2024,
Nouveau parcours pour de nombreux randonneurs,
Ciel clément...

Tous les ingrédients sont là pour passer un bel après-midi.



Looze, situé à l'orée de la forêt d'Othe, est issu du défrichage des moines de l'abbaye de Dilo à l'époque médiévale.

Les terres fertiles, l'exploitation de la vigne et des bois ont longtemps été la richesse de la commune.

Ce village compte 437 habitants appelés les Looziens.



L'église Saint-Eloi, édifiée au 12^e siècle, a été modifiée au 19^e siècle avec l'extension du porche.



Des fleurs éclosent de partout et illuminent le paysage,
C'est le printemps avec toutes ses palettes de couleurs qui
enchangent notre parcours.






Çà grimpe mais
l'effort sera vite
récompensé.



Tous en admiration devant le paysage jovinien









Daphné lauréole




Anthriscus commun



Fleur d'érable plane



Gaillet gratteron



Stellaire





Pulmonaire



Anémone sylvie



Ail des vignes et véronique





Vue sur l'église Saint-Phal de Brion





Interrogation de Maurice :
Kesako ?
Un tas d'excréments d'animaux ?

Mais non, il s'agit d'engrais sous
forme de granulés pour les vignes.



Ici, est produit le vin Bourgogne Côte
St Jacques.

Tout est bio, pas de glyphosate, ni
d'engrais chimique.



L'appellation Régionale
BOURGOGNE CÔTE SAINT-JACQUES est réservée aux vins tranquilles blancs, gris et rouges produits dans l'aire délimitée de la commune de Joigny, depuis 1987.



Superficie en production
(en 2018) :
Rouges et rosés : 11,6 ha
Blancs : 0,66 ha





Superbe vue sur la ville de Joigny




**Eglise St André
(tour carrée)**

Eglise St Jean



Chaque été, le quartier St André organise la fête de la commune libre de St André. L'association élit sa reine et organise, à minima, un défilé de chars et un vide-grenier. Destinée à valoriser et faire perdurer l'identité du quartier, la commune libre jovinienne est la deuxième plus ancienne en France, après celle de Montmartre.



Vue sur l'ancien site militaire de Joigny.

Installé à Joigny depuis 1949, le 28e groupe géographique doit, en temps de paix comme en temps de crise :

- réaliser les travaux géodésiques, topographiques, cartographiques et des levés d'infrastructure ;
- fournir en données numériques les systèmes d'armes et de commandement.

Il est en permanence à la recherche du renseignement afin de constituer une documentation militaire géographique. Il assure la formation technique des sous-officiers et des militaires du rang géographes (topographes, cartographes, documentalistes, imprimeurs). Le 28e groupe géographique est la seule unité de ce type dans l'armée de terre.

Cette unité d'appui géographique des forces a été transférée à Haguenau (Haut-Rhin) le 01/08/2010.





A la suite du déménagement de ce site , la ville de Joigny a réhabilité ce lieu (12 hectares).

On y trouve :

- la pharmacie inter-hospitalière, le relais d'assistantes maternelles, des médecins,**
- le restaurant Le 28 et l'hôtel Sofratel**
- le pôle formation,**
- le centre social,**
- le cinéma Agnès Varda.**



La vie en jaune



Mahonia



Ficaria



Genêt



Primevère



Pissenlit



Des jumeaux



Des triplés





Un poirier en fleurs





Nos amies, les abeilles, se réveillent.





LA CABANE À RACLOT

L'association de chasse de la cabane à Raclot a été créée en 1982.



Autour de l'allée de Villefranche,
des beautés naturelles











Chaque tronc
a sa
décoration
(mousse/houx
lierre,
épicéa)





Les croix de chemin jalonnent les parcours de randonnées.

Le raccourci pris par quelques randonneuses leur a permis de découvrir d'autres paysages et activités.



GR allée de Villefranche



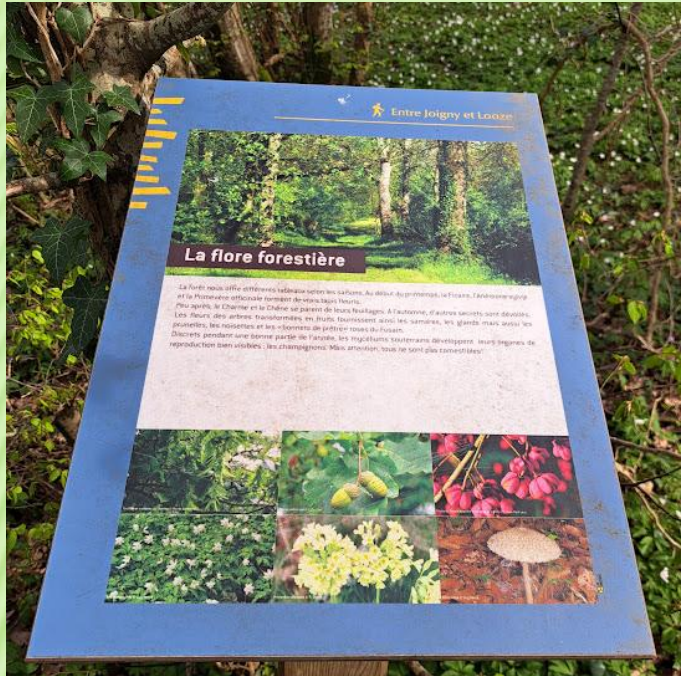
Le débardage du bois de chauffage



Çà, c'était avant...



Le métier de bûcheron a bien évolué.



Des panneaux explicatifs :

« La forêt offre différents tableaux selon les saisons. Au début du printemps, la ficaire, l'anémone Sylvie et la primevère officinale forment de vrais tapis fleuris.

Peu après le charme et le chêne se parent de leur feuillage.... »



Looze connut un grand incendie en 1847. Les maisons du village datent donc du 19^è siècle avec les portes, les piliers et l'emploi de la brique.



Vue sur les toitures du château

Fin et faim...



Agréable moment de convivialité

Distances et routes

Distance dernier point 0.043 km

Distance totale 8.206 km

Route dernier point 340°

Route moyenne 316°



5,8km raccourci

