

# BALADE DU LUNDI 22 SEPTEMBRE 2025

## SAINT-MAURICE-AUX-RICHES-HOMMES



Notre guide : Paulette Rousseau



Aujourd'hui 20 septembre, nous voici réunis à Saint-Maurice-aux-Riches-Hommes. C'est le premier jour de l'automne et aussi la Saint Maurice. Quelle coïncidence !

Le temps est maussade mais ne gâchera en rien cette balade qui nous réserve de riches informations historiques.







La mairie



Saint-Maurice-Aux-Riches-Hommes  
compte 436 habitants: les Mauriciens.



Le village de St Maurice ne fait plus qu'un avec le hameau de Mauny que l'on traverse avant d'arriver à la mairie.


Ici, nous sommes donc à Mauny.

Le hameau La Chaume et la ferme de Lussin font partie de St Maurice.





## Communes limitrophes de **Saint-Maurice-aux-Riches-Hommes**<sup>3</sup>



Sept communes sont limitrophes de Saint-Maurice-aux-Riches-Hommes, dont trois dans l'Aube.



« On marche sur la tête » à Saint-Maurice !



La frontière Yonne-Aube



## UN PEU D'HISTOIRE :

Historiquement St Maurice était dans la même seigneurie que Villeneuve-aux-Riches-Hommes qui se trouve environ à 1 km de Saint-Maurice mais est situé maintenant dans l'Aube.



## Pourquoi les Riches Hommes ?



Dès 1205, on trouve le nom de « St-Maurice près de la Villeneuve-aux-Riches-Hommes ». En 1310 Marguerite de Pacy se déclare seigneur de **St-Maurice-aux-Riches-Hommes-et-Femmes**.

En 1566 on retrouve Saint-Maurice en Champagne.

Sous la révolution, il fut nommé Maurice les sans culottes.

L'origine des riches hommes n'est pas clairement établie.

On parle de riches seigneurs d'origine espagnole.

Une des hypothèses de l'origine "Riches Hommes" accolée au nom du saint patron du village, ferait référence à "Ricos Ombres" équivalent de gentilshommes en espagnol.

Ils étaient présents à la cour d'un des comtes de Champagne marié à une noble espagnole.

Puis de la mutation d'ormes en hommes, on pourrait lire St Maurice-aux-Gros-ormes.

La plupart des spécialistes analysent le déterminatif « Riches Hommes » comme attaché à une présence religieuse. Villeneuve a été à l'origine un prieuré.

Une autre supposition propose un nom d'appel pour les colons.





Une jolie fresque qui donne envie de reprendre le chemin des écoliers.



Ecole maternelle

Dans les années 50, l'école unique était dans le bâtiment où se trouve actuellement la mairie. Actuellement, l'école maternelle est à Saint-Maurice et l'école primaire est à Courgenay.



Parc de jeux



Buste de Camille Matignon

**Camille Arthème Matignon**, né le 3 janvier 1867 à Saint-Maurice-aux-Riches-Hommes et mort le 18 mars 1934 à Paris était un **chimiste français**.





A quelques pas de la mairie, près de l'ancienne gare, une stèle en hommage aux déportés du camp d'internement a été érigée.





Françoise, fille d'une déportée, nous fait vivre cette période tragique.



Après l'arrêt du trafic ferroviaire le 1er janvier 1939, l'ancienne gare de **Saint Maurice** est réquisitionnée et transformée en camp pour les réfugiés espagnols.





Le camp compte 9 baraquements en planches, installation très sommaire (absence de mobilier, impossibilité de chauffer, promiscuité).

Certains Nomades vivent dans leurs roulottes. La capacité d'accueil est de 170 personnes.

Gravure du monument représentant la gare et les baraquements en bois.

En décembre 1940, le préfet décide d'utiliser les installations du camp pour héberger 137 étrangers indésirables expulsés de la Somme et de la Seine-Maritime par les Allemands et assignés à résidence dans le camp, de mars à juin 1941.

A partir de juin 1941, ce camp accueille des Nomades que les Allemands désirent regrouper dans des camps. Ils furent 342, dont 90% français.



Le régime de Vichy avait utilisé les bâtiments désaffectés de cette ancienne gare pour y enfermer des Républicains espagnols, des Ukrainiens, des Polonais mais aussi des personnes dites "nomades", de la communauté Tzigane dont des enfants. Plus de 500 personnes y ont été enfermées dans des conditions de précarité extrême. Leur passeport et carte d'alimentation étaient confisqués.

Dans l'Yonne, 3 camps ont été installés à :

- St-Denis-les-Sens,
- Vaudeurs,
- Saint-Maurice-aux-Riches-Hommes.





Photos d'archives





Selon les autorités allemandes, l'Yonne ne produisait pas suffisamment. Des prisonniers ont été placés dans des fermes comme ouvriers agricoles ou comme domestiques moyennant nourriture, hébergement et la modique somme de 1 franc comme salaire mensuel.





Après la fermeture du camp le 18 décembre 1945, cette histoire est restée un tabou dans la région. Peu de gens savent aujourd'hui qu'un camp d'internement a existé à Saint-Maurice-aux-Riches-Hommes.

80 ans après, les associations demandent réparation et ont organisé avec la municipalité une cérémonie pour présenter une stèle.



La commune de Saint-Maurice-aux-Riches-Hommes a inauguré ce monument le samedi 20 septembre, en hommage à plus de 500 personnes internées dans le camp installé sur le village entre 1939 et 1945.

# Description du monument



Les 9 morceaux de bois représentent les 9 baraquements.



La roue : les gens nomades

Le rail : le tacot (train dans lequel ont été transportés les prisonniers)



« Tous ces gens qui ont été enfermés dans ces camps, pour des raisons religieuses, parce qu'ils étaient étrangers, parce qu'ils étaient des gens du voyage, c'était **des gens comme tout le monde** ».

« Il faut faire vivre la mémoire des gens ».



Vous vous trouvez près du site de ce qui fut, entre 1939 et 1945, un camp d'internement.

Dans les locaux d'une gare désaffectée de nombreux Républicains espagnols, Polonais et Ukrainiens y ont été enfermés, parce que jugés « indésirables », mais aussi plus de 300 enfants, vieillards, femmes et hommes classés par l'administration française dans la catégorie des « Nomades ».

Ce monument a été érigé à l'occasion de la cérémonie des 80 ans de la fermeture du camp, afin de préserver la mémoire de celles et ceux qui ont souffert en ces lieux.

Vous qui lisez cette plaque, souvenez-vous des errances morales et politiques qui ont conduit à ces crimes.





Cette cérémonie a été organisée en partenariat avec l'association De-Mavie (Devoir de Mémoire aux voyageurs internés et leurs enfants) et MHRE 89 (Mémoire et histoire des Républicains espagnols).

Des chercheurs ont travaillé sur l'histoire de ce camp pour en sauvegarder la mémoire : Lise Foisneau, du CNRS, Françoise Gaudier, dont la mère d'origine ukrainienne a été internée dans ce camp, et Lionel Nowak, chercheur sénonais dont une tante a aussi été internée à Saint-Maurice.



Le maire, Gilles PIRMAN, participait à la cérémonie ici aux côtés de M. MATUSZEWSKI, de Saint-Clément, et du Consul général de Pologne.





Avec une grande émotion, nous continuons la balade.





et retrouvons un  
peu de légèreté  
tout au long du  
chemin.







Un potager bien entretenu et des stères de bois de chauffage formant une véritable muraille.





La chaleur de l'été nous  
aurait-elle abandonnés ?






L'ancienne gare, devenue habitation privée.





Bien étonnés de voir des marcheurs,  
ces gallinacés posent pour la photo.







Poupée de  
maïs bien  
fournie, bon  
repas pour  
Mr Lapin.







Eupatoire à feuilles de chanvre  
appelée aussi Chanvrine





Un œil d'expert sur les plantations.







Voici un champ d'engrais vert. Les explications vont bon train.





Vesce



Radis chinois



Phacélie





Une barque attend la marée haute.



Ce lion veille sur les passants.



Une belle batiste avec ses chiens assis.



# LA CHAPELLE



Elle est située sur la commune de Trancault (Aube) mais le terrain a été acheté par la commune de St-Maurice-aux-riches-Hommes.





Elle est dédiée à Saint Pierre aux liens.

Elle est mentionnée pour la première fois en 1110, les bénédictins de l'abbaye de Molesmes ont établi un prieuré à Villeneuve-aux-riches-Hommes.







Elle fut détruite et reconstruite plusieurs fois.  
On a retrouvé une pierre gravée en 1781  
(date supposée de reconstruction)







Les travaux de déblaiement et de reconstruction, entrepris par la municipalité de St-Maurice et l'association des amis de la chapelle, ont eu lieu entre 1987 et 2000.





Deux messes y sont célébrées tous les ans.  
Il y a aussi quelques concerts.





Molène noire



Sauge





**L'ÉGLISE DE SAINT-MAURICE-AUX-RICHES-HOMMES**





L'église de Saint-Maurice-aux-riches-Hommes est dédiée à Saint Maurice et ses compagnons martyrs.

Au III<sup>ème</sup> siècle, Maurice était à la tête d'une légion thébaine de 6 500 hommes.

Basée en Égypte, elle fut envoyée de l'Orient vers l'Occident pour venir en aide à l'empereur Maximilien.

Les soldats furent chargés d'arrêter des chrétiens, mais ces guerriers, valeureux dans leur foi refusèrent d'obéir.






Statue équestre de saint Maurice (œuvre locale d'art populaire du 16ème siècle).

L'empereur décida alors de passer par l'épée un homme sur dix, mais les survivants, incités par leur chef Maurice restèrent inflexibles.  
Maximilien ordonna alors la décimation complète de cette unité.  
Ce massacre eut lieu à Agaune dans le canton du Valais en Suisse.





L'église semble appartenir à trois styles :

- 13<sup>ème</sup> siècle** : ogives des bas côtés, les contreforts à ressaut et le chevet. Ainsi qu'un ancien bénitier retrouvé dans une cour voisine.
- 16<sup>ème</sup> siècle** : Une clé de voûte où on lit « epsom » et la date de 1549
- 18<sup>ème</sup> siècle** : le chœur, l'abside et la grande nef.

L'église primitive ne paraît pas être antérieure au 13<sup>ème</sup> siècle.





Au 19ème siècle, l'église fait l'objet de différents travaux de consolidation et d'embellissement entrepris par les abbés Durand, Brissot, Neveu, Boudard et Destrot avec l'aide du Conseil de Fabrique.





Le retable du maître autel représente le martyr de Saint Maurice et ses compagnons.







Dans la chapelle de Saint Loup figure l'évêque guérissant un aveugle signé Charles Nicolas Lambinet (peintre sénonais du 18ème siècle).



St Roch.

Un chien vient chaque jour lui apporter de l'eau et du pain, lui permettant de survivre. Cet animal, qui lèche ses plaies, contribue à sa guérison. Saint Roch devient alors une figure protectrice des malades, mais aussi des animaux de compagnie. C'est pourquoi on le représente souvent accompagné de ce fidèle chien.






Dans la chapelle de la Sainte Vierge figure un tableau de la remise de rosaire à saint Dominique.






## Saint Vincent



L'église est éclairée par plusieurs vitraux, deux principaux représentent la nativité d'un côté et Saint Vincent de l'autre.







Le cimetière situé autour de l'église a été transféré.  
L'église est maintenant entourée d'un espace vert ombragé de tilleuls.







**La cote NGF (nivellement général de la France), c'est quoi ?**

Il s'agit d'une mesure précise de l'altitude d'un point par rapport au niveau moyen de la mer. C'est comme le GPS de l'altitude.

**Où peut-on trouver les NGF ?**

Le NGF est un réseau de repères altimétriques présents sur l'ensemble du territoire. On les trouve généralement à la base des édifices publics ou bien sur les soubassements des ouvrages d'art.

A St Maurice-aux-Riches-Hommes, le NGF se trouve sur le soubassement de l'église.



## Distances et routes

Distance dernier point 0.000 km

Distance totale 4.978 km

Route dernier point 0°

Route moyenne 72°

